









ESQUISSE D'AMÉNAGEMENT n°3

17 lots + 1 îlot



LÉGENDE :

-  Périmètre de l'opération
-  Lots
-  Voie partagée à sens unique en enrobé
-  Espace vert
-  Noues
-  Liaisons piétonnes existantes
-  Liaisons piétonnes à créer
-  Liaisons piétonnes à créer (voie mixte)

Nota :

Dressé à l'aide du plan cadastral agrandi. Les surfaces et les côtes des lots sont indicatives (elle ne deviendront définitives qu'après le bornage des lots).

Section ZD n°33
Contenance cadastrale : 2ha 42a 23 ca environ

Échelle : 1/1000ème
Date : Janvier 2021
Référence : 22093

PLAN RÉALISÉ PAR LE CABINET ABSCISSE Géo-Conseil

Bureau d'études V.R.D. - Société de Géomètres-Experts Fonciers

Systèmes d'Information Géographique - Divisions et Bornages

109, route de Poitiers - B.P. 26 - 86281 SAINT-BENOÎT Cedex

Téléphone : 05.49.01.37.77 Télécopie : 05.49.01.78.88

COURRIEL : CONTACT@ABSCISSE-GC.FR



DETAIL DU LOT 1 DESTINE A RECEVOIR LA MSP
(Echelle : 1 / 500)